



CONTOURNEMENT OUEST DE NÎMES

NOUVELLE LIAISON ROUTIÈRE
ENTRE LA ROUTE D'ALÈS ET L'A9

Plan du site

■ Accueil

■ Contexte

 Historique du contournement Ouest de Nîmes

 Fonctionnement des déplacements

 Etat actuel de l'environnement

 Paysages traversés

 Acteurs du projet

 Commission Nationale de Débat Public

■ Projet


 Périmètre d'étude arrêté

 Objectifs et résultats attendus du Contournement Ouest de Nîmes

 Caractéristiques du contournement Ouest de Nîmes

 Insertion du projet

 Tracé et variantes - Concertation 2017

 Segment 1 : de l'autoroute jusqu'au péage de sortie

 Segment 2 : entre le chemin de Canteperdrix et le chemin des Dixmes

 Segment 3 : entre le chemin des Dixmes et la RD907

 Segment 4 : de la RD907 à la RN106

 Calendrier prévisionnel

 Coût et financement prévisionnel

■ Concertation

 Bilan de concertation

 Concertation mode d'emploi

 Donnez votre avis


 Vos questions, nos réponses

 Consultez tous les avis

 Informations transversales

 Actualités


 Publications

 Informations pratiques

 Contact

 Mentions légales

 Accessibilité

 Plan du site

 Liens utiles

 Espace presse

 Lettre d'information

 Archives

Direction Régionale de l'Environnement de l'Aménagement et du Logement

520, allée Henri II de Montmorency
CS 69007
34064 Montpellier - Cedex 2

Tél. : 04 34 46 64 00
Site Internet

<http://www.contournement-ouest-nimes.fr/plan-du-site-8.html>